

Programa de Medicamentos Esenciales

ORDEN DE SERVICIOS

UNIDAD OPERATIVA DE COMPRAS Y CONTRATACIONES

No. Orden: **PROMESECAL-2020-00319**

Descripción: **Servicios de localización satelital, (Sistema de rastreo, Plataforma web y App móvil) por un período de 12 meses para 75 unidades vehiculares de la Institución, con instalación de dispositivos GPS incluida, en calidad de préstamo.**

Modalidad de Compras: **Compras Menores**

Datos del Proveedor

Razón social: **Informática Actualizada, SRL**RNC: **130244391**Nombre Comercial: **Informática Actualizada, SRL**Domicilio Comercial: **Pablo Pumarol, 10100 -, REPÚBLICA DOMINICANA**Teléfono: **809-563-3035**

Datos Generales del Contrato

Anticipo: **0%**Forma de pago: **Transferencia**Plazo de pago con recepción conforme: **60 días**Monto Total: **785,880.00**Moneda: **DOP**

Detalle


FIRMA RESPONSABLE AUTORIZADO



Firma

Ing. Oscar A. Rijo
Encargado Departamento
de Compras y Contrataciones

Nombre y Apellido



Firma

Ing. Rafael Adolfo Pérez
Nombre y Apellido

PROMESECAL-DAF-CM-2020-0025




Item	Código	Descripción	Cantidad	Unidad	Precio Unit s/ITBIS	Imp Moneda Orig s/ITBIS	% Descuento	ITBIS Moneda Orig	Otros Impuestos Moneda Orig	Sub Total Moneda Orig
1	80111614	Servicios de localización satelital, (Dispositivos GPS, Sistema de rastreo, Plataforma web y App móvil) por un período de 12 meses para 75 unidades vehiculares de la Institución.	12.00	UD	55,500.00	666,000.00		119,880.00	0.00	785,880.00

Subtotal RD\$	666,000.00
Total Descuentos RD\$	0.00
Total ITBIS RD\$	119,880.00
Total Otros Impuestos RD\$	0.00
Total RD\$	785,880.00

Observaciones: Fecha de terminación de responsabilidad contractual, 15/09/2021, según Contrato firmado en fecha 15/09/2020.

Plan de entrega				
Ítem	Descripción	Dirección de entrega	Cantidad requerida	Fecha necesidad
1	Servicios de localización satelital, (Dispositivos GPS, Sistema de rastreo, Plataforma web y App móvil) por un período de 12 meses para 75 unidades vehiculares de la Institución.	Av. Konrad Adenauer, Prolongación Charles De Gaulle (Ciudad Salud), Municipio Santo Domingo Norte.	8.00	13/7/2020 8:00:00 a.m.
1	Servicios de localización	Av. Konrad Adenauer, Prolongación Charles De Gaulle (Ciudad Salud), Municipio Santo Domingo	8.00	31/8/2020 12:00:00 a.m.

FIRMA RESPONSABLE AUTORIZADO



Firma



Firma

Ing. Oscar A. Rijo
Encargado de Compras y Contrataciones

Nombre y Apellido

Ing. Rafael Adolfo Pérez
Director General



PROMESCAL-DAF-CM-2020-0025

Plan de entrega				
Ítem	Descripción	Dirección de entrega	Cantidad requerida	Fecha necesidad
	satelital, (Dispositivos GPS, Sistema de rastreo, Plataforma web y App móvil) por un período de 12 meses para 75 unidades vehiculares de la Institución.	Norte.		
1	Servicios de localización satelital, (Dispositivos GPS, Sistema de rastreo, Plataforma web y App móvil) por un período de 12 meses para 75 unidades vehiculares de la Institución.	Av. Konrad Adenauer, Prolongación Charles De Gaulle (Ciudad Salud), Municipio Santo Domingo Norte.	8.00	30/9/2020 12:00:00 a.m.
1	Servicios de localización satelital, (Dispositivos GPS, Sistema de rastreo, Plataforma web y App móvil) por un período de 12 meses para 75 unidades vehiculares de la Institución.	Av. Konrad Adenauer, Prolongación Charles De Gaulle (Ciudad Salud), Municipio Santo Domingo Norte.	8.00	30/10/2020 12:00:00 a.m.
1	Servicios de localización satelital, (Dispositivos GPS, Sistema de rastreo, Plataforma web y App móvil) por un período de 12 meses para 75 unidades vehiculares de la Institución.	Av. Konrad Adenauer, Prolongación Charles De Gaulle (Ciudad Salud), Municipio Santo Domingo Norte.	8.00	30/11/2020 12:00:00 a.m.
1	Servicios de localización satelital, (Dispositivos GPS, Sistema de rastreo, Plataforma web y App móvil) por un período de 12 meses para 75 unidades vehiculares de la Institución.	Av. Konrad Adenauer, Prolongación Charles De Gaulle (Ciudad Salud), Municipio Santo Domingo Norte.	8.00	31/12/2020 12:00:00 a.m.



FIRMA RESPONSABLE AUTORIZADO

Oscar A. Rijo
Firma

Ing. Oscar A. Rijo
Encargado Departamento de Compras y Contrataciones
Nombre y Apellido



Rafael Adolfo Pérez
Firma

Ing. Rafael Adolfo Pérez
Director General
Nombre y Apellido

Plan de entrega				
Ítem	Descripción	Dirección de entrega	Cantidad requerida	Fecha necesidad
1	Servicios de localización satelital, (Dispositivos GPS, Sistema de rastreo, Plataforma web y App móvil) por un período de 12 meses para 75 unidades vehiculares de la Institución.	Av. Konrad Adenauer, Prolongación Charles De Gaulle (Ciudad Salud), Municipio Santo Domingo Norte.	8.00	29/1/2021 12:00:00 a.m.
1	Servicios de localización satelital, (Dispositivos GPS, Sistema de rastreo, Plataforma web y App móvil) por un período de 12 meses para 75 unidades vehiculares de la Institución.	Av. Konrad Adenauer, Prolongación Charles De Gaulle (Ciudad Salud), Municipio Santo Domingo Norte.	8.00	26/2/2021 12:00:00 a.m.
1	Servicios de localización satelital, (Dispositivos GPS, Sistema de rastreo, Plataforma web y App móvil) por un período de 12 meses para 75 unidades vehiculares de la Institución.	Av. Konrad Adenauer, Prolongación Charles De Gaulle (Ciudad Salud), Municipio Santo Domingo Norte.	8.00	31/3/2021 12:00:00 a.m.
1	Servicios de localización satelital, (Dispositivos GPS, Sistema de rastreo, Plataforma web y App móvil) por un período de 12 meses para 75 unidades vehiculares de la Institución.	Av. Konrad Adenauer, Prolongación Charles De Gaulle (Ciudad Salud), Municipio Santo Domingo Norte.	8.00	30/4/2021 12:00:00 a.m.
1	Servicios de localización satelital, (Dispositivos GPS, Sistema de rastreo, Plataforma web y App móvil) por un período de 12 meses para 75 unidades vehiculares de la Institución.	Av. Konrad Adenauer, Prolongación Charles De Gaulle (Ciudad Salud), Municipio Santo Domingo Norte.	10.00	28/5/2021 12:00:00 a.m.



FIRMA RESPONSABLE AUTORIZADO

[Handwritten signature]

Firma

Ing. Oscar A. Rijo
Encargado Departamento
de Compras y Contratación
Nombre y Apellido




[Handwritten signature]

Firma

Ing. Rafael Adolfo Pérez
Director General
Nombre y Apellido

Plan de entrega				
Ítem	Descripción	Dirección de entrega	Cantidad requerida	Fecha necesidad
	Institución.			
1	Servicios de localización satelital, (Dispositivos GPS, Sistema de rastreo, Plataforma web y App móvil) por un período de 12 meses para 75 unidades vehiculares de la Institución.	Av. Konrad Adenauer, Prolongación Charles De Gaulle (Ciudad Salud), Municipio Santo Domingo Norte.	10.00	30/6/2021 12:00:00 a.m.

FIRMA RESPONSABLE AUTORIZADO




Firma

Nombre y Apellido

Ing. Oscar A. Rijo
Encargado Departamento
de Compras y Contrataciones



PROMESECAL-DAF-CM-2020-0025



Firma

Ing. Rafael Adolfo Pérez
Nombre y Apellido

